



ZIJDELMEERGROEP

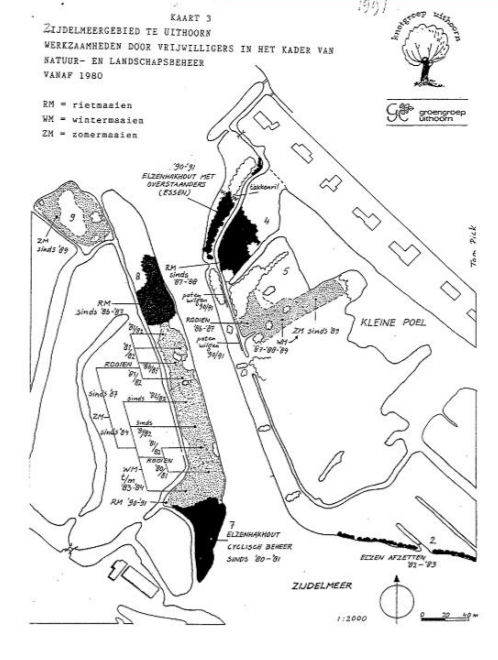
Zijdelmeergroep_20140425

Beheerplan 2012-2016



Versie april 2014

OVERZICHT 1991



WILLEM DE VLAMING

Mobiel: 06 – 52 065 160 / e-mail: wdv@wdv-advies.com

Website: www.zijdelmeergroep.weebly.com



Inhoud

Beheerplan 2012-2016	3
Het werkgebied	5
Beheersdoelen en werkzaamheden	6
Gebiedsdelen	8
# Werkschuur en omgeving	9
Landje achter Werkschuur	9
Landje van Vermeij	9
# Brameneiland	10
Brameneiland Variant 1	11
Brameneiland: Variant 2.....	12
# Zijdelse Zomp	13
# Boterdijk	14
# Fort aan de Drecht	14
# Weidevogelreservaat	15
Bijlage: Beheer Format	16





BEHEERPLAN 2012-2016

Het beheerplan voor de periode 2012-2016 is op hoofdlijnen gelijk gebleven in de afzonderlijke beschrijvingen zijn daarom vrijwel geen aanpassingen doorgevoerd. Wel zal er sprake zijn van een verschuiving in de hoofdaccenten in de werkzaamheden, naar locaties en naar inhoud.



De afgelopen jaren stond het open houden van het pad langs de Zijdelse Zomp, en het onderhoud van het moerasbosje, vrij centraal in de werkzaamheden. Dat heeft een mooi resultaat opgeleverd. De laatste tijd ontstaat er echter een probleem met 'beheer op eigen initiatief', buiten de planning en de doelstellingen van het Landschap Noord Holland om wordt er gemaaid, hekken weggehaald, steigers aangelegd en dergelijke. Zonder adequate en onderling afgestemde handhaving door LNH, Politie en Visvereniging, is passend beheer daar niet langer mogelijk. Het LNH heeft derhalve besloten het beheer van het pad te minimaliseren tot het vrijhouden van het pad zelf en het beheer van het natuurgebiedje als zodanig een lagere prioriteit te geven (afgezien van oeverbescherming)





De (nieuwe accenten)

Het Fort en het Weidevogelgebied zullen de komende beheerperiode extra aandacht krijgen

- Overs en rasters vrijhouden van houtopslag (op het fort en in de weilanden)
- Controle op oevertafslag in de sloten
- Onderhoud hekken
- Tegengaan opmars Japans Knoopkruid (bij het Fort)
- Meer aandacht voor soortenbeheer (bijvoorbeeld nestvlotjes)
- Afgesproken is dat verzameld houtopslag zo neergelegd zal worden dat het gemakkelijk af te voeren is door het LNH

De Boterdijk (rietlanden en eilandjes)

- De rietlanden (zoals bij de ijsbaan) zullen aandacht blijven krijgen bij het tegengaan van aangroei van nieuwe bomen
- Controle op oevertafslag in de sloten
- Op de eilandjes geen rillen aanleggen. Afgesproken is dat verzameld houtopslag zo neergelegd zal worden dat het gemakkelijk af te voeren is door het LNH

Nabij de werkschuur

- Op het landje van Vermeij (i.o.m. de knotgroep) elzebosje wat uitdunnen en het onderhoud aan de knotwilgjes plannen
- In de hoek bij de Watsonweg een berkenbosje aanplanten
- Onderhoud stukje achter werkschuur door laten gaan

Watsonweg, Landje van Haak & Landje van Kanters

- Als er een keer (stevig) ijs ligt de overhangende takken van de Elzen bij de watsonweg afzetten
- Watsonweg klein onderhoud en zaagwerk
- Landje van haak, vrij houden van opslag, opslag afvoeren naar een ril bij de Watsonweg.
- Controle op oevertafslag in de sloten

Brameneiland

- De beheer doelstelling is aangepast. Het hakhoutbosje op de punt wordt één keer in de ongeveer 10 jaar omgezaagd. De andere oevertafslagen mogen helemaal plat)zit in de werkplanning van de Knotgroep.
- Geen rillen maken langs de oevers, maar rillen maken in dat hakhoutbosje. (Niet langs de oevers.



Het werkgebied

Tussen de bebouwing van Uithoorn ligt het eeuwenoude Zijdelmeer. De oevers daarvan bestaan uit veen en zijn van bijzondere kwaliteit. Er groeien tal van zeldzame planten zoals ratelaar, echte koekoeksbloem en rietorchis. Verder herbergt nog een aardig broekbos met elzen, wilgen en enkele hooilandjes. De polder biedt gastvrijheid aan weidevogels en langstreckende wintergasten.

Het Landschap Noord-Holland heeft voor dit gebied een erfpacht overeenkomst met de gemeente Uithoorn voor lange duur. Het feit dat de terreinen voor een groot deel binnen de bebouwde kom liggen is heel bijzonder, ook voor het Landschap Noord-Holland, dat zich normaal gesproken richt op gebieden op afstand van woonkernen.

De terreinen die het Landschap hier beheert zijn echter zo waardevol dat zij ze niet verloren wil laten gaan.

Het gaat om:

Bospercelen Zijdelmeer Onderhoud Landje van Vermeij Maaien en ruimen Bijhouden sloten en oevers Tuin van Bram de Groot Oeverlanden Boterdijk Maaien en ruimen Bijhouden oevers Wilgen en andere opslag terugzetten / verwijderen Eilanden langs de Boterdijk Maaien en ruimen Bijhouden oevers Wilgen en andere opslag terugzetten / verwijderen Paardenlandje bij de Boterdijk Maaien en afvoeren Bijhouden oevers Wilgen en andere opslag terugzetten / verwijderen Pad openhouden Landje van Haak Maaien en ruimen Bijhouden oevers (aangroei zudde) Wilgen en andere opslag terugzetten / verwijderen	Bosrand tussen Landje van Haak en de Watsonweg Maaien en ruimen Bosrand dunnen Zijdelse Zomp (Noordoever Zijdelmeer) Wilgen en andere opslag terugzetten / verwijderen Pad openhouden Hekken en dammen Onderhoud /schilderen Constructie Heliolytenfilter. Onderhoud vooralsnog DWR Fort aan de Drecht Maaien en ruimen Onderhoud boswerk Weidevogel reservaat Onderhoud houtige gewassen slootkant Dammen schonen Compensatiegebiedje Rugstreepadden "Kaal houden"
	Monitoring De vrijwilligers kunnen ook worden gevraagd voor monitoring van: Weidevogelreservaat: vogels, libellen Landje van Vermeij: planten, insecten, reptielen Boterdijk: planten, insecten, reptielen Landje van Haak: planten, insecten, reptielen Fort aan de Drecht: vogels, planten, insecten, reptielen



BEHEERSDOELEN EN WERKZAAMHEDEN

BEHEERPLAN	ALGEMEEN VOOR HET HELE GEBIED
<i>Landschap</i>	
<i>Fauna</i>	
<i>Flora</i>	
Beheer en ontwikkeldoelen lange termijn	<ul style="list-style-type: none">• Verschralen van de grond door de afvoer van maaisel dan wel het concentreren daarvan.• Verbossing tegengaan door verwijderen van opslag.• Bevorderden open structuur van de bosjes.
Hoofdkenmerken structureel beheer	<ul style="list-style-type: none">• Daar waar stukken toegankelijk zijn voor publiek is het zaak het beheer zo te plegen dat:<ul style="list-style-type: none">○ Het niet uitnodigt tot het verlaten van de paden.○ Er geen snoeihopen en rillen worden aangelegd die uitnodigen tot het storten van aanvullend tuinafval.• Tegengaan dichtslibben en dichtgroeien van sloten wordt tegengegaan. Gelet op de zwaarte van dit werk is het nog even de vraag hoe.
Beheersdoelstellingen planperiode	<ul style="list-style-type: none">• Werkzaamheden worden zo veel mogelijk zelfstandig uitgevoerd en voorbereid. Dit stelt eisen aan de aard van de gereedschappen en de bijbehorende scholing van de vrijwilligers.• Gave jonge opslag van essen en elzen – op plekken waar zij niet gewenst zijn, zullen zoveel mogelijk gebruikt worden als aanplant in andere delen van het Zijdelmeergebied of daar buiten.





LOCATIE	DOEL - WERK WERK	LENTE	ZOMER	HERFST	WINTER
Bospercelen Zijdemeer	Onderhoud				
Brameneiland	<ul style="list-style-type: none"> • Pestbosje (is dat het bosje aan de kant van de boterdijk?) - Struweel (8-10 meter diep 50 cm hoog afgezet hakhout) - Grasland • Grasland langs bosrand 2 jaarlijks maaien (ieder jaar een helft) (hebben we het hier over beide bosjes?) • Bosje noord (Watsonweg?) ongemoeid laten wel wilgen er uit en ruimte geven aan es en els • Bosjes en bomen tussen twee bossen niet laten uitbreiden - mogen kleiner - opslag blijven weghalen. Stukjes rond bomen en bosjes ongemaaid laten • Maailand jaarlijks maaien en maaisel op hopen met snoeihout zetten tegen bosrand (niet langs oevers) broeihopen ringslang... • Optie: Solitaire boom omlieren met kluit als ijsvogelbroedplaats. 				
Diversen	Boterdijk Oeverlanden Landje van Haak Landje van Vermeij Paardenlandje Bosrand tussen Landje van Haak en de Watsonweg Boterdijk eilanden - Komen we niet echt aan toe	Maaien en ruimen Bijhouden oevers Wilgen en andere opslag terugzetten / verwijderen	x x	x x x	 x
Fort aan de Drecht Weidevogel reservaat		Maaien en ruimen Onderhoud boswerk Onderhoud houtige gewassen slootkant Dammen schonen Hekken	x 	x 	x x
Zijdelse Zomp (Noordoever Zijdemeer)	Hoofdoel is het openhouden en begaanbaar houden van het pad. Daarnaast dient de Zijdelse Zomp haar waarde als natuurgebied te behouden. Momenteel is het terrein buiten de paden sterk verruigt met brandnetels, bramen en jonge bomen het eerste beheer is er op gericht deze verruiging tegen te gaan. Door selectief maaien en dunnen van houtopslag wordt getracht een grotere natuurlijke diversiteit in de vegetatie te stimuleren.	Wilgen en andere opslag terugzetten / verwijderen / uitdunnen Maaien, snoeien en ruimen pad en direct naast het pad Maaien, snoeien en ruimen veldjes buiten het pad Onderhoud fruitboomaard en tuin aan de Zijdelse Zomp Onderhoud aan bomen (snoeien en knotten) Paden, beschoeiing en hekwerken	 x x x 	 x x x x x	x x x



WERKSCHUUR EN OMGEVING



Landje achter Werkschuur

Beheerdoel

Landje van Vermeij



BRAMENEILAND

Brameneiland

- De beheer doelstelling is aangepast. Het hakhoutbosje op de punt wordt één keer in de ongeveer 10 jaar omgezaagd. De andere oeverbosjes mogen helemaal plat)zit in de werkplanning van de Knotgroep.
- Geen rillen maken langs de oevers, maar rillen maken in dat hakhoutbosje. (Niet langs de oevers.





Brameneiland Variant 1



BEHEERPLAN	BRAMENEILAND
Landschap	
Fauna / Flora	
Beheer en ontwikkeldoelen lange termijn	<ul style="list-style-type: none"> • Pestbosje (is dat het bosje aan de kant van de boterdijk?) - Struweel (8-10 meter diep 50 cm hoog afgezet hakhout) - Grasland • Bosje noord (Watsonweg?) ongemoeid laten wel wilgen er uit en ruimte geven aan es en els • Bosjes en bomen tussen twee bossen niet laten uitbreiden - mogen kleiner - opslag blijven weghalen. Stukjes rond bomen en bosjes ongemaaid laten
Hoofdkenmerken structureel beheer	<ul style="list-style-type: none"> • Grasland langs bosrand 2 jaarlijks maaien (ieder jaar een helft) (hebben we het hier over beide bosjes?) • Maailand jaarlijks maaien en maaisel op hopen met snoeihout zetten tegen bosrand (niet langs oevers) broeihopen ringslang...
Beheersdoelstellingen planperiode	<ul style="list-style-type: none"> • Struweelovergang realiseren • Bosjes en bomen tussen twee bossen niet laten uitbreiden - mogen kleiner - opslag blijven weghalen. • Optie: Solitaire boom omlieren met kluit als ijsvogelbroedplaats.

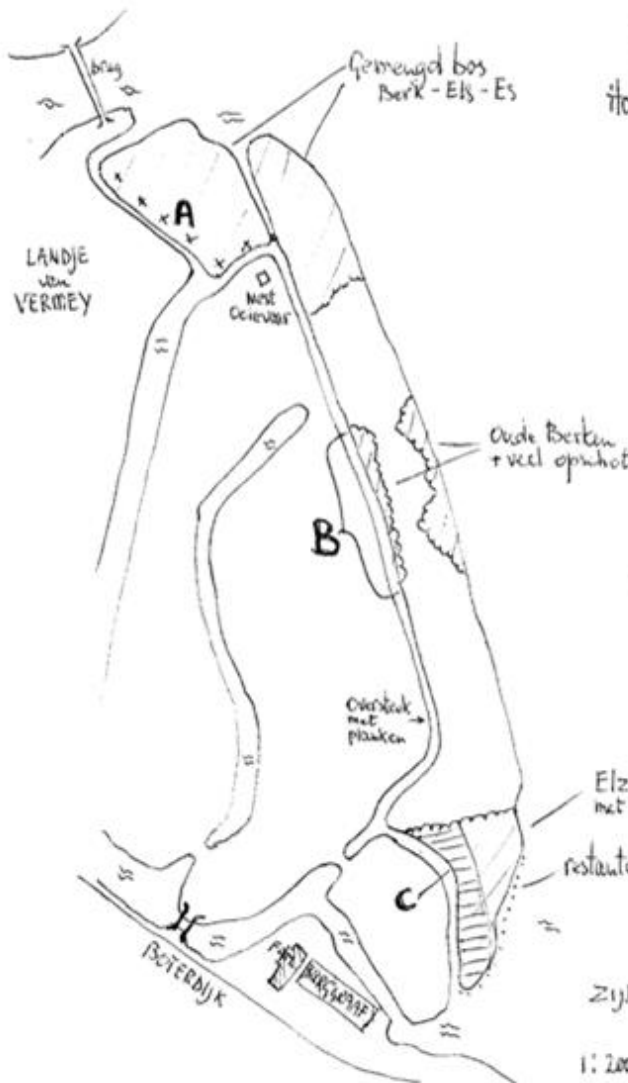


Brameneiland: Variant 2

BRAMENEILAND

BRAMENEILAND

Sci-eten 2008-2009



A. ± 6 knotwilgen knotten (na lij) plus belendeende berken/essen Kort afzagen

(3 bidders klein- en grote zaag (voor berken) touw voor vertichting)

Hout: - op ril
- rechte staken berk of es 10cm 3m lang, op stapel bij cever Zijdelmeer
- event. lange dunne takkenbossen van wilgen → cever

B. het hele berkenbosje

langs de Z-W rand van Brameneiland Zo laag mogelijk afzetten. (kleine zaag)

Hout: - rechte staken 10cm 3m lang, op stapel bij cever Zijdelmeer
- op ril in overliggend berkenbos

C. Z-W helft van bos afzetten (kettingzaag ! + touwen)


(kleine en grote zaag) Hout: - rechte staken 10cm, 3m lang
- dik houten bokken 1m lang
- event. takkenbossen anders op ril

Elzenhek hout met veel zwaaar hout.

restanten patissade overbechering

ZIJDELMEER

1: 2000



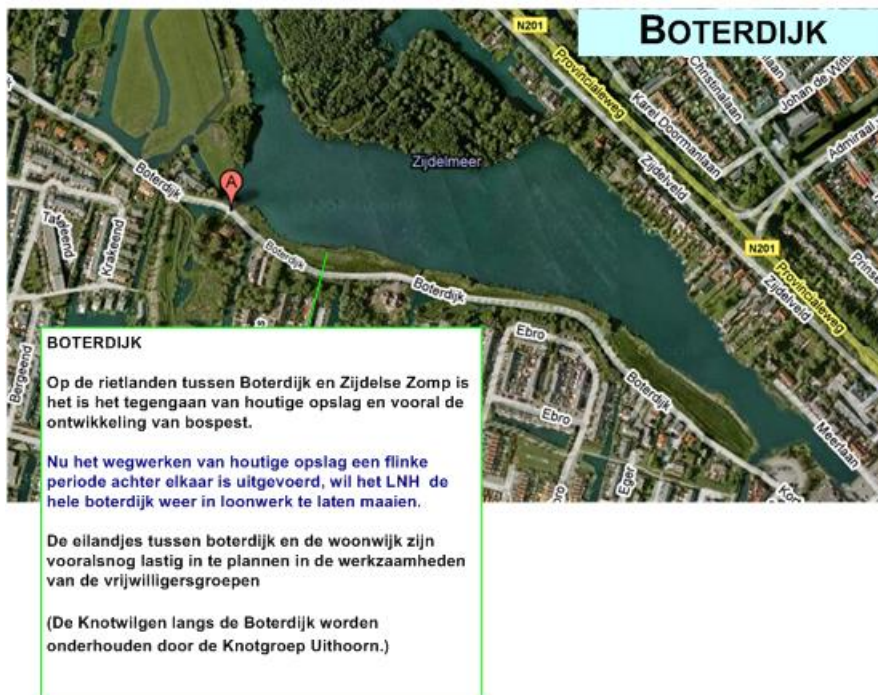


ZIJDELSE ZOMP





BOTERDIJK



FORT AAN DE DRECHT





WEIDVOGELRESERVAAT



Weidevogelgebied

- onderhoud aan hekwerken
- tegengaan houtopslag



BIJLAGE: BEHEER FORMAT

BEHEERPLAN	
<i>Landschap</i>	
<i>Fauna</i>	
<i>Flora</i>	
Beheer en ontwikkeldoelen lange termijn	
Hoofdkenmerken structureel beheer	
Beheersdoelstellingen planperiode	

